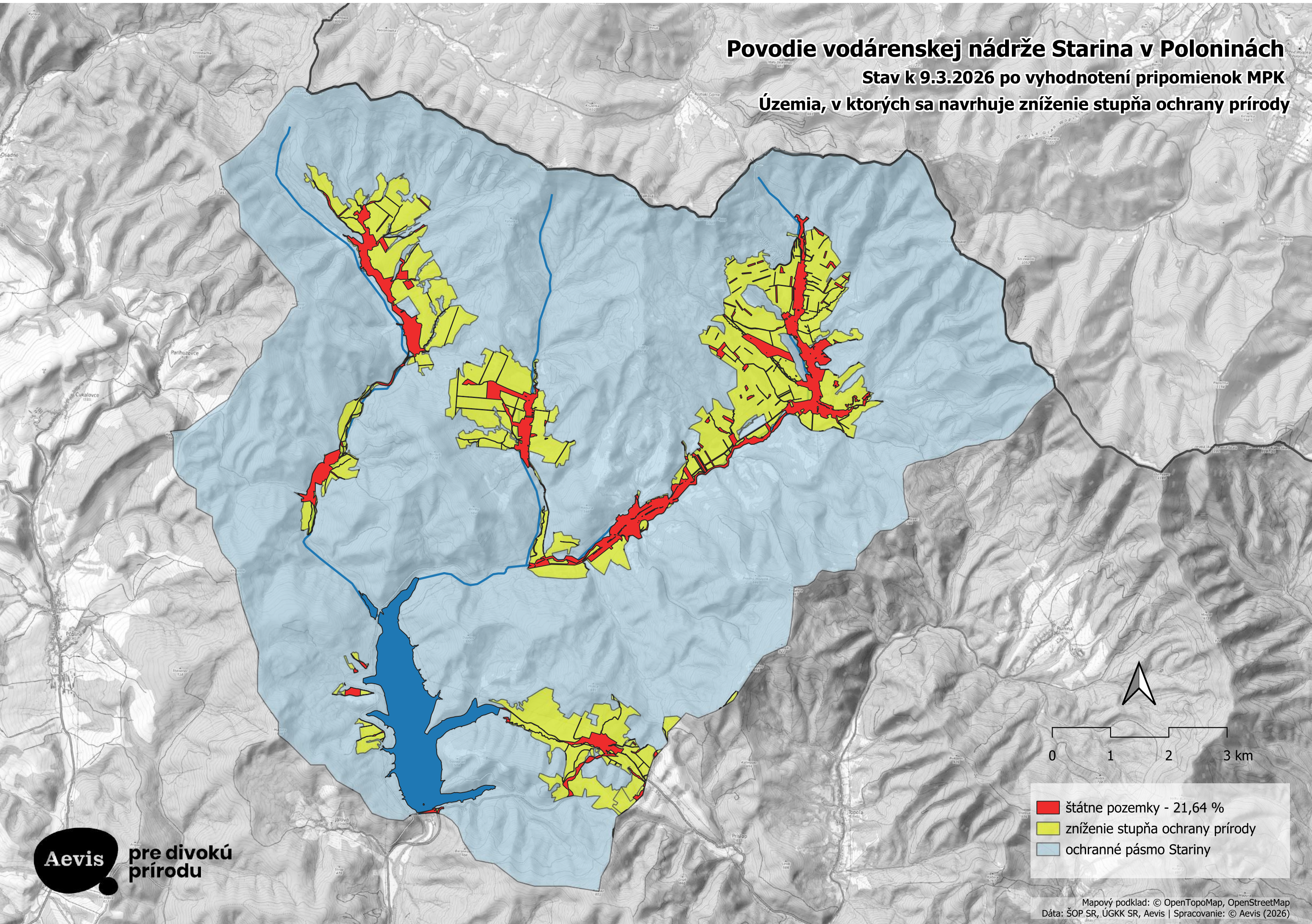


Povodie vodárenskej nádrže Starina v Poloninách

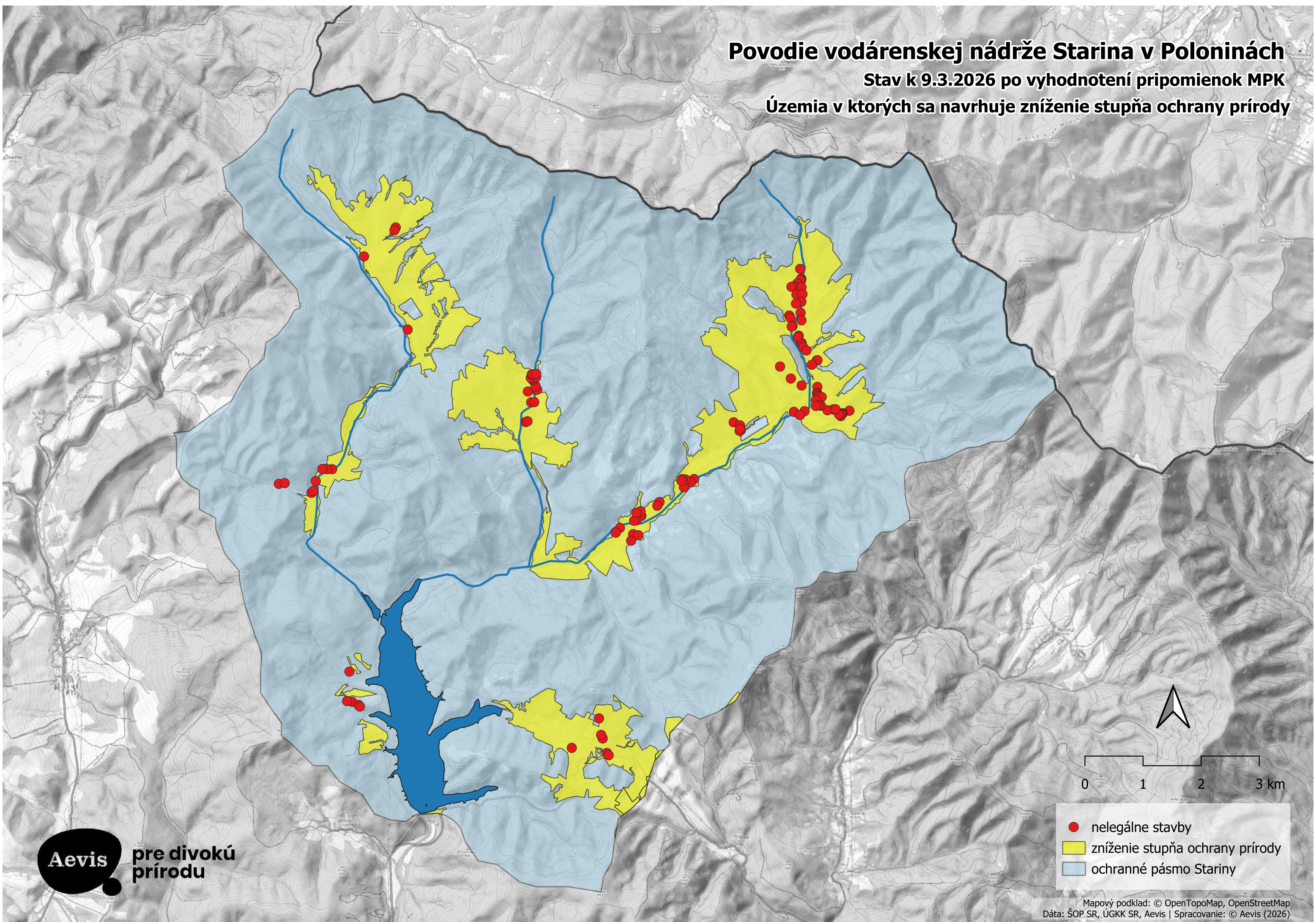
Stav k 9.3.2026 po vyhodnotení pripomienok MPK
Územia, v ktorých sa navrhuje zníženie stupňa ochrany prírody



Povodie vodárenskej nádrže Starina v Poloninách

Stav k 9.3.2026 po vyhodnotení pripomienok MPK

Územia v ktorých sa navrhuje zníženie stupňa ochrany prírody



- nelegálne stavby
- zníženie stupňa ochrany prírody
- ochranné pásmo Stariny

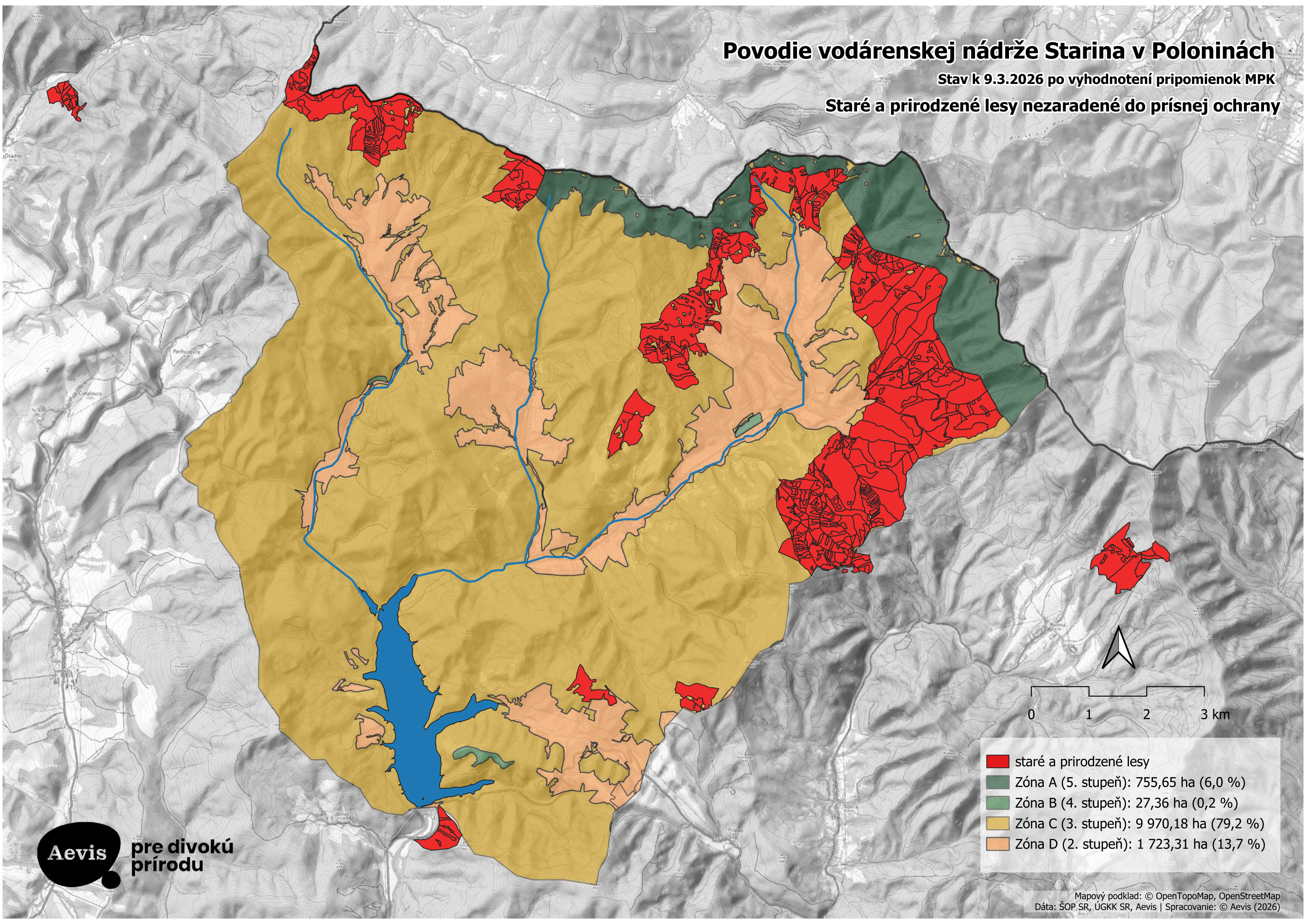
Aevis pre divokú prírodu






Mapový podklad: © OpenTopoMap, OpenStreetMap
Dáta: ŠOP SR, ÚGKK SR, Aevis | Spracovanie: © Aevis (2026)

Povodie vodárenskej nádrže Starina v Poloninách

Stav k 9.3.2026 po vyhodnotení pripomienok MPK

Staré a prirodzené lesy nezaradené do prísnej ochrany



	staré a prirodzené lesy
	Zóna A (5. stupeň): 755,65 ha (6,0 %)
	Zóna B (4. stupeň): 27,36 ha (0,2 %)
	Zóna C (3. stupeň): 9 970,18 ha (79,2 %)
	Zóna D (2. stupeň): 1 723,31 ha (13,7 %)

